



T.C.
DOĞA KORUMA VE MİLLÎ PARKLAR GENEL MÜDÜRLÜĞÜ
6. Bölge Müdürlüğü
Alanya Şefliği



Sayı : E-25211252-285.06-17993180

11.02.2025

Konu : 2025-2026 Av Dönemi İlçe Av Komisyon
Kararları Hk.

DAĞITIM YERLERİNE

Alanya DKMP Şefliğimiz sorumluluk alanı Alanya ilçesinde 4915 Sayılı Kara Avcılığı Kanunu 3. Maddesi gereğince alınan 2025-2026 Av Yılı İlçe Av Komisyon Kararı'nın bir sureti yazımız ekinde sunulmuştur.

Gereğini bilgilerinize arz ederim.

YAZI İŞLERİ MÜDÜRLÜĞÜ'NE

12-02-2025
KAYMAKAM

Mevlüt KODAL
Şef

Ek: İlçe Av Komisyon Kararı ve Ekleri (10 Sayfa)

Dağıtım:

Bilgi:

Alanya Kaymakamlığına

Alanya İlçe Jandarma Komutanlığına

Alanya İlçe Tarım ve Orman Müdürlüğüne

Alanya Orman İşletme Müdürlüğüne

EVRAK İÇ KAYIT	
KAYIT TARİHİ:	13-02-2025
KİTİP NO:	2475
DÜZENLE:	Y-İşleri
BİSİMİD:	7 000

Bu belge, güvenli elektronik imza ile imzalanmıştır.

Doğrulama Kodu: 46150ADC-FDC9-44D2-B9CA-99CE86E70F35

Doğrulama Adresi: <https://www.turkiye.gov.tr/tarim-ebys>

Sedir Mahallesi Vatan Bulvarı ANTALYA

Tel: (242) 335 00 09 Faks: (242) 345 14 66

KEP: tarimveormanbakanligi@hs01.kep.tr

KEP Adresi: tarimveormanbakanligi@hs01.kep.tr

Bilgi için: Saniye MERCAN
Tekniker



2025-2026 AV DÖNEMİ
ALANYA İLÇE AV KOMİSYON KARARI

Karar Tarihi : 04/02/2025

Karar No: : 1

4915 Sayılı Kara Avcılığı Kanununun 3 üncü maddesi gereğince; İlçe Av Komisyonu, Kaymakam Fatih ÜRKMEZER Başkanlığında, DKMP Şefi Mevlüt KODAL, Orman İşletme Müdürü Bilal YÜKSEL, İlçe Tarım ve Orman Müdürü Mehmet RÜZGAR, İlçe Gençlik ve Spor Müdürü Nazif Emre KILDIRGICI, İlçe Jandarma Komutanı Hüseyin DİREK, İlçe Milli Eğitim Müdürü Yusuf YILMAZ, Alanya Avcılar ve Atıcılar Derneği Başkanı Erhan DEMİR, Keykubat Avcılar ve Atıcılar Derneği Başkanı İsmail BAĞRIYANIK'ın katılımıyla İlçe Av Komisyonu 04.02.2025 tarihi Salı günü saat 10.00' da Alanya Kaymakamlığı Toplantı Salonunda toplanarak 2025-2026 Av Dönemi için İl Av Komisyonuna sunulmak üzere aşağıdaki hususları karara bağlamıştır.

1-Komisyonca Avlanmasına İzin Verilen Av Hayvanları ve Avlanma Süreleri:

Kanunun 4. maddesi gereğince belirlenen listede yer alan av hayvanlarının avlanma süreleri bölgemizin yaşam evreleri ve av hayvanlarının biyolojileri dikkate alınarak aşağıda belirtilmiştir.

- a) I. grup avlanabilen kuşlardan, bıldırcın ve üveyik avının;
23/08/2025 Cumartesi günü başlayıp, 30/11/2025 Pazar günü sona ermesi,
- b) II. grup avlanabilen kuşlardan, kınalı keklik avının;
25/10/2025 Cumartesi günü başlayıp, 18/01/2026 Pazar günü sona ermesi.
- c) III. grup avlanabilen kuşlardan, sakarmeke, sakarca, yeşilbaş, boz ördek, fiyu, çamurcun, macar ördeği, tepeli patka, çıkırkçın, kaya güvercini, tahtalı ve çulluk avının;
25/10/2025 Cumartesi günü başlayıp, 01/03/2026 Pazar günü sona ermesi.
- ç) III. grup avlanabilen kuşlardan, karatavuk ve öter ardıç avının;
03/01/2026 Cumartesi günü başlayıp, 01/03/2026 Pazar günü sona ermesi.
- d) IV. grup avlanabilen kuşlardan, alakarga, küçükkarga, ekin kargası, leşkargası ve saksığan avının;
23/08/2025 Cumartesi günü başlayıp, 01/03/2026 Pazar günü sona ermesi.
- e) I. grup memeli av hayvanlarından, yabani tavşan ve tilki avının;
25/10/2025 Cumartesi günü başlayıp, 18/01/2026 Pazar günü sona ermesi.
- f) II. grup memeli av hayvanlarından, yaban domuzu ve çakal avının;
23/08/2025 Cumartesi günü başlayıp, 18/01/2026 Pazar günü sona ermesi.
- g) Yukarıda yazılı av hayvanlarının avının belirtilen tarihler arasında Çarşamba, Cumartesi ve Pazar günlerinde ve resmi ve idari tatil günlerinde yapılabilmesini,

2- Komisyonca Avına İzin Verilen Av Hayvanlarının Avlanma Limitleri:

Avına izin verilen av hayvanlarının, avcı başına bir av günü için en fazla;

KUŞLAR	Avlanma Limiti
Bıldırcın	10
Üveyik	3
Karatavuk, öter ardıç, sakarca	3'er
Tahtalı	6
Kaya güvercini	6
Çulluk	5
Saksağan	15
Sakarmeke	4
Karabatak bu av sezonunda ilçemizde avlanmayacaktır.	-
Alakarga, bu av sezonunda ilçemizde avlanmayacaktır.	-
Suçulluğu (<i>bekasin</i>) bu av sezonunda ilçemizde avlanmayacaktır.	-
Kınalı keklik ve kum kekligi	Toplamda 2
Çil keklik, bu av sezonunda ilçemizde avlanmayacaktır.	-
Yeşilbaş, boz ördek, fiyu, çamurcun, macar ördeği, tepeli patka ve çıkırkıçın	Toplamda 6
Küçük karga, ekinkargası ve leşkargası	Toplam 15
Serçe ve kızıl sırtlı örümcek kuşu bu av sezonunda ilçemizde avlanmayacaktır.	-
MEMELİLER	Avlanma Limiti
Yabani tavşan	1
Yaban domuzu (<i>sürek, bek ve yürüyüş avında avcı başına toplamda</i>)	3
Çakal	1
Tilki	2

3-Komisyonda Koruma Altına Alınan Av Hayvanları:

Kanatlı av ve yaban hayvanlarından Tüm Keklik Türleri Güzelbağ Devlet Avlağı Güzelbağ ve Bayır Mahalleleri yanık sahada 01.06.2022 tarihinde kınalı keklik yerleştirme yapıldığı için koruma altına alınmıştır. Kumkekligi'nin ilçemizde popülasyonlarının olmadığı, çil, elmabaş patka, kaşıkaga,

4-2024-2025 Av Döneminde Komisyonda Koruma Altına Alınan Av Hayvanlarından Avlatılması Talep Edilen Türler: Yoktur.

5-Komisyonda Yasaklanan Avlanma Usul ve Şekilleri:

4915 Sayılı Kara Avcılığı Kanununun 6'ncı maddesinde yasaklanan avlanma usul ve şekillerinin dışında, ilimiz dâhilinde yapıldığı tespit edilen avlanma şekil ve usulleri bulunmamaktadır.

6-Komisyonda Yasaklanan Avlanma Araç ve Gereçleri İle Özellikleri:

4915 Sayılı Kanun ve 2024-2025 MAK Kararlarında belirlenen araç ve gereçler dışında yasaklanan araç ve gereç yoktur.

Ancak; "Yivli silah sahipleri, özel kanunlarla korunan alanlar (YHGS, Milli Park, Tabiat Parkı, Tabiatı Koruma Alanları, Özel Çevre Koruma Alanları) içerisinde ve yaban domuzu kotası bulunmayan veya yaban domuzu kotası olmakla birlikte ilgili avcı tarafından

yaban domuzu kotası alınmayan avlaklarda, yivli silahlarını (kılıfında ve / veya araç bagajında da olsa) taşıyamazlar.” hükmünün eklenmesi kararı alınmıştır.

7- Mücadele Maksatlı Avlanma Esas ve Usulleri:

2024-2025 MAK Kararında belirlenen hükümler doğrultusunda uygulama yapılacaktır.

8-İlçe Av Komisyonunca Avlanmanın Yasaklandığı Alanlar:

8.1-Av hayvanlarının tabii ortamlarında korunarak çoğalmalarını temin etmek maksadıyla avlanmanın yasaklandığı genel ve devlet avlaklar:

İlçe Av Komisyonumuzca uygun görülen;

a-) Alanya Söğüt Genel Avlağı:

Yasaklama gerekçesi; Yaban hayvanlarının doğal ortamlarında korunarak çoğalmalarını temin etmek.

Kuzeyi; Dimçayı YHGS sınırından Doğu istikametinde Kozarası D. boyunca Gevne Köprüsü, Kuzey istikametini takiben Göksu Ç. Boyunca Devrent Boğazı. Doğu istikametinde Maşat T (1623), Evliya Beleni. Sırtı takiben Tufan Dağı (2088), Üçtepeler kuzeyi Göksü Genel Avlağı sınırı,

Doğusu; Göksu Genel Avlağı Doğu sınırını takiben Üçtepeler T(2072), Güney istikametinde Ütükçal T., Doğu istikametinde Dikenlibaşı T., Güney istikametinde Hortu T., Tozluca T., Sakız T., Karaputur T., sırtı takiben Göksu Ç.,

Güneyi; Aşağıdünya boğazı, Berem Çayını takiben Güney-Batı istikamette Tangır köprü, Darı Deresini takiben Karı köprüsü Deresi, dereyi takiben Beldibi Yaylası, Pazar alanı Deresine, Dimçayı Yaban Hayatı Geliştirme Sahası Sınırı,

Batısı; Dimçayı Yaban Hayatı Geliştirme Sahası Sınırını takiben Kuzey istikamette Köserli T, Devrent T, Çayırılıkoyak pınarı, Çardaklı pınar, Kökoluk pınarı, Ufat Toprağı, Tokar Yaylası, Kanlıboğaz Deresi, Söğütlü Deresi, Killi Dere, Eyrikbelen T, Devrent T(1617R), Kozarası Deresi ile çevrili saha.

8.2-Genel Müdürlük Oluru ile yaban hayvanı yerleştirildiği için ava yasaklanması gereken sahalara:

a-) Alanya Güzelbağ Devlet Avlağı:

Kuzeyi; Karadiken T(672R) sırtının Alara Çayını kestiği noktadan doğu istikamette çayı takiben Alara Çayı üzerindeki Gündoğmuş Köprüsüne,

Doğusu; Alara Çayı üzerindeki Gündoğmuş Köprüsünden güney istikamette Susuz Dağı srt, Büyükelmakaya T(1402R), Teketaşı T., Sakar T(1711R), Üççam T(1503R), Çardak Gediği, Karahanca Gediği, Küllün T(1394R), Susuz Dağı, Çuvayıp T(448R),

Güneyi: Çuvayıp T(1448R) batı istikamette sırtı takiben İnlice T(1111R), Çakılburun T(993R), Hasandede T(518R), Küçük Derenin Kargı Çayıyla kesiştiği noktada bulunan Gümüşgöze Köprüsüne, buradan Güney-Batı yönünde Kargı Çayını takiben Zeytinbükü Köprüsüne, buradan Kargı Çayını takiben Zeytinlisay sırtının Kargı Çayı ile kesiştiği noktaya,

Batısı: Kargı Çayından Zeytinlisay sırtının Kargı Çayı kestiği noktadan başlayarak Kuzey istikamette Pelitli T(478R), sırtı takiben Bozkuş Deresine, dereyi takiben Kaplandeliği T, Hacımahmut Gedigi, Bekirburçaklığı T, Çay T(528R), Yumukkaya T., Çomaklı mz , Çomaklı Türbesi T(458R), Hankuyu, Alıcı Deresi, Müderris Mz, Kocadöllük, sırtı takiben Koca T(788R), Çatak Deresi, Harım T, Aydolun Mah. Ortaören T, Karadiken T(672R) ile çevrili saha,

9-Diğer Hususlar:

2025-2026 Av Döneminde; devlet, genel, özel ve örnek avlaklar dışındaki alanlarda avlanma yapılamaz. Ancak özel kanunlarla korunan alanlarda kendi mevzuatları çerçevesinde ava izin verilebilir.

(2) Kanununun 5. maddesinin 1. fıkrası ve 12. maddesinin 2. fıkrası kapsamında;

- a) EK -3'deki MAK tarafından avın yasaklandığı genel ve devlet avlaklar ile sahalarda,
- b) Orman Genel Müdürlüğü (OGM) ve/veya diğer kurumlar tarafından ağaçlandırılmış, erozyon kontrol çalışması yapılmış alanlar ile doğal olarak gençlik gelmiş ormanlık alanlarda ortalama fidan boyunun 1,5 m'nin altında olması durumunda bu alanlarda avlanılamaz.
- c) Tabii gençleştirme çalışması yapılmakta olan sahalalar ile toprak koruma sahalalarında,
- ç) Arboretumlarda
- d) Orman içi dinlenme yerleri, piknik ve mesire alanlarında, şehir ormanlarında,
- e) Karayolları Genel Müdürlüğü haritasında belirtilen yollarda,
- f) Orman içi göletler ile il özel idareleri, büyük şehir belediyeleri ve DSİ tarafından yapılan göletlerde
- g) Etrafı hendek veya herhangi bir şekilde çevrilen yerlerde, ekili alanlarda, yoncalık, çayırılık, muhafaza işareti konmuş çayırılık, bağ, bahçe ve fidanlıklarda sahibinin rızası olmadan, avlanmak yasaktır.

(3) İl, ilçe, belde, köy vb meskûn yerlerin, askeri birliklerin ayrıca bu maddenin 2. fıkrasının (ç), (d), (e) ve (f)'de sayılan sahalaların ve özel avlakların sınırlarına 500 m mesafe içinde avlanmak, bu sahalarda kılıfında olmadan açıkta tüfek ve köpekle dolaşmak yasaktır." şeklinde düzeltilmesi uygun görülmüştür.

“(4) Özel Kanunlarla korunan alanlar;

- a) Milli Parklar
- b) Tabiat Parkları
- c) Tabiat Koruma Alanları
- ç) Özel Çevre Koruma bölgeleri,

(2) 4915 sayılı Kanunla Korunan Alanlar


- a) Yaban Hayatı Koruma ve Geliştirme Sahaları,
- b) Yaban Hayvanı Üretme Yerleri ve İstasyonları,
- c) Yaban Hayvanı Yerleştirme Sahaları,
- ç) Bakanlıkça av dönemi içinde yeni tesis edilecek/ilan edilecek, yukarıda belirtilen sahalarda,






Bu maddenin 1 inci ve 2 inci fıkrasında belirtilen sahalarda ve bu sahaların sınırlarına 500 m mesafe içinde avlanmak yasaktır.” şeklinde düzeltilmesi uygun görülmüştür.

İşbu ilçe av komisyon kararı aşağıda yer alan üyelerce karar altına alınmıştır.

İLÇE AV KOMİSYONU

Komisyon Başkanı Kaymakam Dr.Fatih ÜRKMEZER	Üye İlçe Jandarma Komutanı Hüseyin DİREK	Üye DKMP Şefi Mevlüt KODAL
Üye İlçe Milli Eğitim Müdürü Yusuif YILMAZ	Üye İlçe Gençlik Hizmetleri ve Spor Müdürü Nazif Emre KILDIRGICI	Üye Orman İşletme Müdürü Bilal YÜKSEL
Üye İlçe Tarım ve Orman Müdürü Mehmet RÜZGAR	Üye Alanya Avcılar ve Atıcılar Derneği Başkanı Erhan DEMİR	Üye Keykubat Avcılar ve Atıcılar Derneği Başkanı İsmail BAĞRIYANIK



-  Yabın Hoyahı Belirleme Sahası
-  Deület Alanı
-  Genel Alan
-  Yabın Hoyahı Yerleşime Sahası
-  Mak. Kararı ile Ava Yüksek Sahı

24.02.2025

MC

Mevlüt KÖDAL
Alanya DKMP Şefi

İLÇE AV KOMİSYONU KARARI EKİNDE GELECEK

1- Genel ve Devlet Avlaklar;

Onaylanmış Genel ve Devlet avlaklar. (MAK kararları doğrultusunda, avlanma planlarında belirlenen kotaların kullanımı şeklinde avlanılan alanlar)

Kota belirlenmiş:

a-) Alanya ilçesi, Alanya Merkez Devlet Avlağı:

Kuzeyi; Çakıllıca T(1944R) güney istikamette Dimçayı Yaban Hayatı Geliştirme Sahası sınırını takiben, Çatak Deresi, Bademağacı Mah., üstü Köyardı Srt., Kuyubelen T(1255R), Obaalacami Sanlar Deresi, Alakaya T(1046R), Karagedik T., Gömel T(812R), Ovacık T(752R), Karaburun sırtını takiben Dim Çayı,

Doğusu; Karaburun Sırtının Dim Çayını kestiği noktadan başlayarak güney-batı istikamette takiben Müminler Mah., yer alan Viyadüğe,

Güneyi; Müminler Mah., yer alan Viyadükten Alanya Çevre Yolunu takiben Batı istikamette Dinek Mvk., buradan yolu takiben Devrent T., sırtına,

Batısı; Devrent T., sırtının karayoluyla kesiştiği noktadan kuzey istikamette sırtı takiben Devren T., Dumançukuru T(474R), Kirse T(898R), Kirse Gediği, Yumru Dağı(1054R), Karayiğit T, Zeytinbeleni T(948R), Erikdikmeni, Yoğunlukhanı, Kobatlar Mah. Süleymandede T, Nergizli başı T, İdris Gediği, sırtı takiben Çakıllıca T(1944R) ile çevrili saha,

b-) Alanya ilçesi, Alanya Kargı Devlet Avlağı:

Kuzeyi; Kargı Çayı üzerindeki Zeytinbükü köprüsünden kuzey doğu istikamette çayı takiben Küçük Dere, srt takiben Hasandede T(518R), Çamlıburun T(993R), İnce T(1111R), Çuvayıp T(1448R), Küllün T(1394R), Karahan Gediği, Çardak Gediği, Yağlıca T(1406), Yapraklıburun T(1373R), Arıtışbaşı T.,

Doğusu; Arıtışbaşı T., takiben güney istikamette Pınarcık T(1788R), Küçükgökbelen T(1232R), sırtı takiben Kargı Çayı, sırtı takiben Kadınhanı Mvk., Çakıllıca T(1944R), srt takiben İdris Gediği, Nergisbaşı T, Süleymandede T, Kobatlar mah. Yoğunluk hanı, batı istikamette Erikdikmeni, Zeytinbeleni T(948R), Karayiğit T, Yumru Dağı (1054R), Kirse Gediği, Kirse T(898R), Dumançukuru T(474R), Devre T, Akdeniz,

Güneyi; Akdeniz,

Batısı; Kargı Çayının Akdenize ulaştığı notadan kuzey istikamette çayı takiben Zeytinbükü Köprüsü ile çevrili saha,

c-) Alanya ilçesi, Alanya Alara Devlet Avlağı:

Kuzeyi; (Güzelbağ İşletme Şefliği sınırını takiben) Alara Çayının Ali Köprüsüyle kesiştiği noktadan takiben Alara Çayını Doğu istikametinde Karadikendağı tepesinden inen sırtın birleştiği noktadan doğu istikamette sırtı takiben. Karadikendağı T(672), sırtı takiben. Ortaören T. Aydolun Mah. Sırtı takiben. Harım Tepe. Çatak Deresi, Goca T. (788), Kocadöllük, Müderris Mezl., Alıcı Deresi, Han Kuyu, yolu takiben, Çomaklıtürbesi T sırtına, sırtı takiben Çomaklı Mzl, Yumukkuyu T, Çay T(528R), Bekirbucaklığı T., Hacımahmut Gediği, Kaplandeliği T., sırtı takiben Bozkuş D., sırtı takiben Pelitli T(478R) güneyinden sırtı takiben Zeytinlisay sırtına sırtı takiben Kargı Çayına,

Doğusu; Zeytinlisay sırtının Kargı Çayına ulaştığı noktadan güney istikamette Kargı çayını takiben Kargı Çiftliğinin bulunduğu alanda Akdeniz.

Güneyi; Kargı Çiftliğinin bulunduğu alanda Kargı Çayından batı istikamette Akdenizi takiben Alara Çayının Akdenize döküldüğü noktaya,

Batısı; Alara Çayının Akdenize döküldüğü noktadan kuzey istikamette Alara Çayını takiben, Alara Çayının Ali Köprüsüyle kesiştiği nokta ile çevrili saha;

d-) Alanya ilçesi, Alanya Göksu Genel Avlağı:

Kuzeyi; Tozanlı Tepeden kuzey doğu istikamette sırtı takiben Sarıyuk T(2308R), Uzunoyuk Yaylası, Kocataş T(2339R), Eşekkırıldığı, Gevenlibel(2225R), 2058R Tepe, Asar T(1938R), Doğu istikamette Gevne Ç., Gevne çayını takiben Güney istikamette Cırlasın D., Doğu istikamette Cırlasın D. takiben Odunbeleni T(2013R), Tepeçayır Yaylası,

Doğusu; Tepeçayır Yaylasından Güney istikamette sırtı takiben Kapanerik T(2110R) Güney istikamette sırtı takiben Deliceğrik Mvk., Erenler T(2109R), Kurt T., Kapaklıca Mvk., Atmeydanı Yaylası, Çorakpınarı, Çorakdağ (2157R), Kocapınar Yaylası, Evliya T(2172R), Haydar Mvk., Üçtepeler (2072).

Güney; Üçtepelerden Batı istikamette sırtı takiben Tufan Dağı (2088), sırtı takiben Batı yönünde Evliya Br., Maşat T (1623), Devrent Boğazı. Göksu Ç. Güney istikametinde takiben Karapınar K., Karapınar köprüsünden, dereyi takiben Karapınar Mah., Guzarası D., takiben Dimçayı YHGS sınırı,

Batısı; Karapınar Mah. Guzarası D., Dimçayı YHGS sınırını kesti noktadan başlayarak Kuzey-Batı istikamette Dimçayı YHGS sınırını takiben Zeybek T(1480). 1583 rakımlı tepe, Geven Dağı, Devebeleni Gediği, Nebi Yaylası, Kaplıtaş T., Dim Sırtı, Ziyaret T., Arpalık Boğazı, Gölcük pınarı, Gölcük T(2352), kuzey istikamette Sülüklü Beleni, Mezar Beleni,1718R tepe, Sığırçık T(2124R), 2279R Tepe, Sütsüz Dağı, Frenk Yokuşu, Kızılöz Dağı(2508R), Sulugöl T(2579R), Tozanlı Tepe ile çevrili saha,

e-) Alanya ilçesi, Alanya Demirtaş Devlet Avlağı:

Kuzeyi; Sapadere Mahallesinde, Sapadere Çayının Dimçayı YHGS sınırı ile kesiştiği noktadan başlayarak Doğu istikamette Cinali Mah., Dimçayı YHGS sınırını takiben (Koçdavut yolunu) Kızıldaş Mvk., Ulutaş Srt., Buladan Pınarı, Sumakyüzü Mvk., Koçdavutgeçidi Mvk., Akdağ,

Doğusu; Koçdavutgeçidi, Akdağdan Güney istikamette sırtı takiben Gökboyun Srt., Örentaş T(949R), Çiriş T(756R), Kevsiboğazı, Yaylacık T(897R), Asar T, Kandımaş Srt., Kandımaş Mz., Gökçebelen T(659R), Evliya T, Burçak T(643R), Burçak Srt., Asar T(674R), Engiliz T(573R), Zeytinlik Srt., Kızıl T(588R), Kızılgüney Mz., Çakaltaşı T(333R), Nergis Dağı, Kara T(426R), Domuzburnu Srt., Halillimanı Mvk., Akdeniz,

Güneyi: Akdeniz,

Batısı: Dimçayının Akdeniz ile birleşim noktasında Kuzey istikamette Sapadere boyunca Demirtaş Mah., Akçadamlar Mah., Kurtlar Mah., Beslengiler Mah., Boğazdeğirmeni Mah., Irgıçlar Mah., Sapadere Çayı Dimçayı YHGS sınırı kesiştiği nokta ile çevrili alan.

f-) Alanya ilçesi, Alanya Mahmutlar Devlet Avlağı:

Kuzeyi; Karaburun Sırtı Dimçayı kesiştiği noktadan Dimçayı Yaban Hayatı Geliştirme Sahası sınırını takiben Doğu istikamette Kestelburnu T., sınırını takiben Yaylacık kayası, Receptli Mah.(442R), Zandalazlı Mvk, Zeytinalanı T(502R), Karabelen Srt., Gözüküçüklü, Örenbaşı Mvk., yayla yolunu takiben Obuz Mvk., Kaş T., Ladin T(1477R) Güney yamacından, Nebiler Mah., Çarık Deresi, Sugözü Mah., Sapadere Çayı,

Doğusu; Sapadere mahallesinde, Dimçayı YHGS sınırı Sapadere Çayı kesiştiği noktadan başlayarak Güney istikamette Sapadere Ç., takiben Irgıçlar Mah., Boğazdeğirmeni Mah., Beslengiler Mah., Kurtlar Mah., Akçadamlar Mah., Demirtaş Mah., Akdeniz,

Güneyi; Akdeniz,

Batısı; Dim Çayının Akdeniz ile birleşim noktasında kuzey istikamette Dimçayını takiben Karaburun Sırtı Dimçayı kesiştiği noktadan Dimçayı Yaban Hayatı Geliştirme Sahası sınırı ile çevrili alan.

Kota belirlenmemiş:

a-) Alanya Güzelbağ Devlet Avlağı:

Kuzeyi: Karadiken T(672R) sırtının Alara Çayını kestiği noktadan doğu istikamette çayı takiben Alara Çayı üzerindeki Gündoğmuş Köprüsüne,

Doğusu: Alara Çayı üzerindeki Gündoğmuş Köprüsünden güney istikamette Susuz Dağı srt, Büyükelmakaya T(1402R), Teketaşı T., Sakar T(1711R), Üççam T(1503R), Çardak Gediği, Karahanca Gediği, Küllün T(1394R), Susuz Dağı, Çuvayıp T(448R),

Güneyi: Çuvayıp T(1448R) batı istikamette sırtı takiben İnlince T(1111R), Çakılburun T(993R), Hasandede T(518R), Küçük Derenin Kargı Çayıyla kesiştiği noktada bulunan Gümüşgöze Köprüsüne, buradan Güney-Batı yönünde Kargı Çayını takiben Zeytinbükü Köprüsüne, buradan Kargı Çayını takiben Zeytinlisay sırtının Kargı Çayı ile kesiştiği noktaya,

Batısı: Kargı Çayından Zeytinlisay sırtının Kargı Çayı kestiği noktadan başlayarak Kuzey istikamette Pelitli T(478R), sırtı takiben Bozkuş Deresine, dereyi takiben Kaplandeliği T, Hacımahmut Gediği, Bekirburçaklığı T, Çay T(528R), Yumukkaya T., Çomaklı mz ,



Çomaklı Türbesi T(458R), Hankuyu, Alıcı Deresi, Müderris Mz, Kocadöllük, sırtı takiben Koca T(788R), Çatak Deresi, Harım T, Aydolun Mah. Ortaören T, Karadiken T(672R) ile çevrili saha,

b-) Alanya ilçesi, Alanya Söğüt Genel Avlağı:

Yasaklama gerekçesi; Yaban hayvanlarının doğal ortamlarında korunarak çoğalmalarını temin etmek.

Kuzeyi; Dimçayı YHGS sınırından Doğu istikametinde Kozarası D. boyunca Gevne Köprüsü, Kuzey istikametini takiben Göksu Ç. Boyunca Devrent Boğazı. Doğu istikametinde Maşat T (1623), Evliya Beleni. Sırtı takiben Tufan Dağı (2088), Üçtepeler kuzeyi Göksü Genel Avlağı sınırı,

Doğusu; Göksu Genel Avlağı Doğu sınırını takiben Üçtepeler T(2072), Güney istikametinde Ütükçal T., Doğu istikametinde Dikenlibaşı T., Güney istikametinde Hortu T., Tozluca T., Sakız T., Karaputur T., sırtı takiben Göksu Ç.,

Güneyi; Aşağıdünya boğazı, Berem Çayını takiben Güney-Batı istikamette Tangır köprü, Darı Deresini takiben Karı köprüsü Deresi, dereyi takiben Beldibi Yaylası, Pazar alanı Deresine, Dimçayı Yaban Hayatı Geliştirme Sahası Sınırı,

Batısı; Dimçayı Yaban Hayatı Geliştirme Sahası Sınırını takiben Kuzey istikamette Köserli T, Devrent T, Çayırılıkoyak pınarı, Çardaklı pınar, Kökoluk pınarı, Ufat Toprağı, Tokar Yaylası, Kanlıboğaz Deresi, Söğütlü Deresi, Killi Dere, Eyrikbelen T, Devrent T(1617R), Kozarası Deresi ile çevrili saha.

2-Örnek Avlaklar: Yoktur.

Örnek avlak olarak tescil edilen sahalar: Yoktur.

(Bu bölümde onaylanan örnek avlakların sadece isimleri yazılacak, ancak haritada sınırları gösterilecektir.)

3- Özel avlaklar: Yoktur.

(Bu bölümde özel avlakların sadece isimleri yazılacak, ancak haritada sınırları gösterilecektir.)

1